

02.06.18 «Genusswanderung Rosinli» Bäretswil – Kempten



Heute waren Albin, Angelina, Claudia, Mona, Timea, Werner, Willi und Thomas gemeinsam unterwegs

LINK: [Lustig gemachtes Youtube-Video von Claudia von dieser Tour](#)

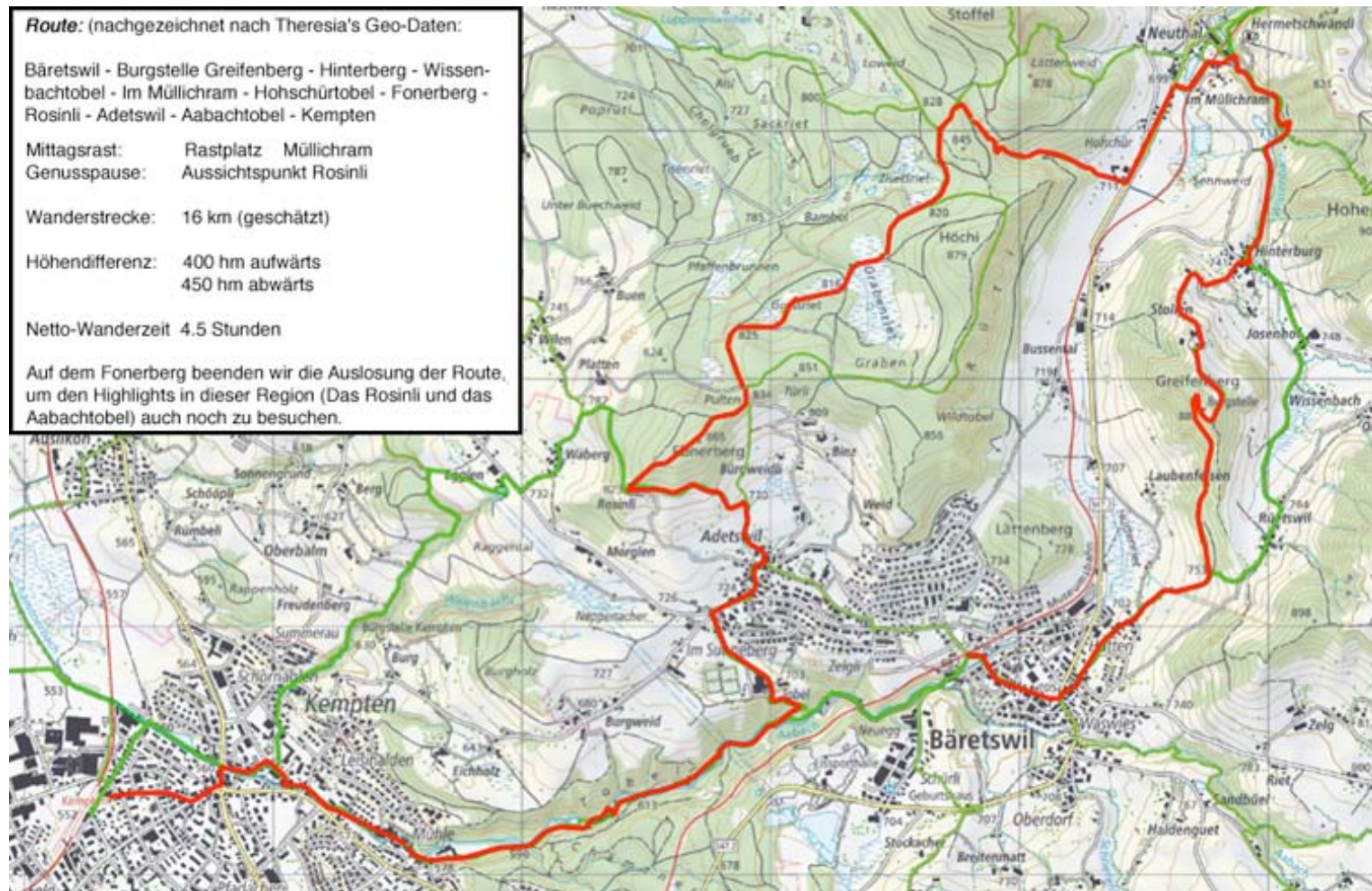
LINKS:

Organisator dieser Tour: [Facebook-Gruppe «Wanderfreaks Schweiz»](#)

Für „Facebook-Abstinente“: [Gleiche Inhalte auf privater Webseite](#)

Die Route dieser Wanderung entstand durch Los-Entscheidung während der Zufallswanderung am Karfreitag 2018.

Damals waren wir im Anschluss so begeistert, dass wir beschlossen, dieselbe Route „geplant“ nachzuwandern.



Um 10:45 Uhr starten wir unsere Tour beim Bahnhof Bäretswil:



Schweiss-treibender Aufstieg zur Burgstelle Greifenberg

Diese Route ist „Hochsommer-kompatibel“:



Allen Aufstiegen ist gemeinsam, dass sie im Schatten-spendenden Wald zu bewältigen sind

Nach dem Wald-Austritt ein Hauch von Appenzell:




Hügel-Landschaft mit lockerer Besiedelung

Wir steigen ab zum Talboden und folgen der Markierung Neuthal:




Die Aufmerksamkeit einzelner „Zaungäste“ ist uns gewiss

Der nun folgende Tobelweg nach Neuthal ist garniert...



...mit zwei wunderschönen Wasserfällen, die zum Verweilen einladen

Es ist auch der elegant angelegte Wanderweg, welcher die Begehung dieses Tobels zum Erlebnis werden lässt:



Stege und Treppen lassen unterschiedlichste Perspektiven auf das fließende Wasser zu

Beim Rastplatz Müllichram finden wir den idealen Ort für unsere Mittagsrast:



Im Hintergrund die Brücke der Nostalgie-Bahnlinie Bauma – Kempten

Ein Kaffee-Stopp beim Bahnhof Neuthal lohnt sich allemal:



Innen und aussen scheint hier die Zeit stehen geblieben zu sein, nur das gastronomische Angebot hat aktuelle Preis-Ansätze ;-)

Frisch gestärkt nehmen wir die nächste Hürde:



Der Aufstieg im Hohschür-Tobel ist noch steiler, als es dieses Bild zu vermitteln mag

Oben auf dem Plateau erwartet uns das schöne Wegstück in Richtung Rosinli



Man/frau fühlt sich zeitweise in den Jura versetzt

Zweiter Beizenstopp im Rosinli:




Chillen mit Aussicht auf den Pfäffikersee

Auch vom Rosinli aufgenommen:



Tiefblick auf unser nächstes Etappenziel Adetswil, dahinter sind die Glarner Alpen schwach erkennbar

In Adetswil steigen in das Kemptner-Tobel ein:



Highlight ist der dominante Wasserfall, vermutlich der grösste im Zürcher Oberland

Der wenig hohe Wasserstand lässt einen Exkurs in das Bachbett zu:



Steinhüpfen dort, wo normalerweise das Wasser Knie-hoch fließt

Es ist wie bei einem Paparazzi-Treffen:



GenusswanderInnen auf der Suche nach „dem“ idealen Foto-Standort

Schlussbild Auch dies gehört zum Genusswandern:



Unsere „Gelati-Fraktion“ zelebriert den Kalorien-Nachschub ;-)