


## 18.10.17: Creux du Van und Areuse-Schlucht im Herbstkleid

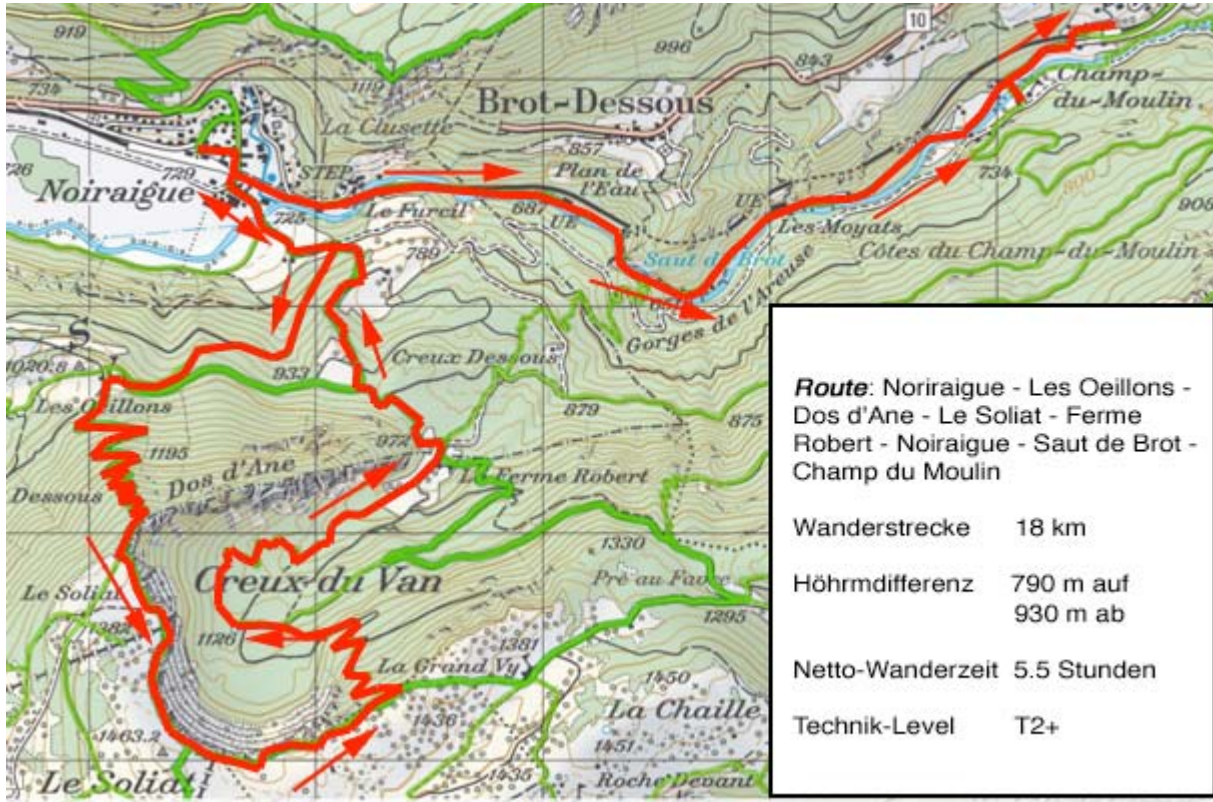


Heute waren Claudia und Thomas gemeinsam unterwegs

[LINK: Tolles Video von Claudia von dieser Wanderung](#)

Outdoor-Events (Einfache Genusswanderungen, Bergtouren bis Level T4, Schneeschuh-Touren, Distanzmärsche, Mehrtages-Touren und Nachtwanderungen) werden primär auf der Webseite der [Facebook-Gruppe «Wanderfreaks Schweiz»](#) ausgeschrieben und dokumentiert.

## Unsere Wanderroute:



Der Felsenzirkus liegt südlich von Noiraigue, das seinerseits am nördlichen Eingang zum Val de Travers liegt, durch welches die obere Areuse fließt. Kurz nach Noiraigue durchfließt die Areuse die gleichnamige Schlucht in östlicher Richtung, um nach ca. 10 km bei Boudry in den Neuenburgersee zu münden.

Um 09:15 Uhr starten wir beim Bahnhof Noiraigue und überqueren nach 500 m die hier...



...ruhig dahinfließende Areuse, um in Richtung Les Oeillons aufzusteigen

Der Aufstieg nach Les Oeillons gibt uns einen Vorgeschmack auf das, was wir heute...



...den ganzen Tag geniessen dürfen: Herrliche Herbstfarben, jetzt noch im Schatten

Der zweite Teil des Aufstiegs erfolgt auf dem kultigen 14-Kurvenweg:



Nach der Kurve 5 lichtet sich der Wald vorübergehend: Das Val de Travers wird sichtbar

Um 11:00 Uhr erreichen wir beim Dos d'Ane den westlichen Kraterrand des Creux du Vans:



Die mächtige, bis zu 250 m hohe Wand wird sichtbar und...



...zeigt die Dimensionen der „Schweizer Antwort“ auf den Grand Canyon ;-)

Der Rundweg um den Hufeisenförmigen Felsenzirkus bietet tolle Aussichtspunkte:



Ein Engel vor dem Take-off oder der Gleichgewichts-Balance einer Innerschweizerin? ;-)

A pro pos Gleichgewicht:



Das Begehen des Gratwegs erfordert eine höchste Konzentration und eine hohe Tritt-Sicherheit

Natürlich auch heute wieder ein Thema:



Siesta an einem Ort, an welchem man(n) kaum gestört wird, bis...

...die Emanzipation auch auf dem Creux du Van Einzug hält:




Der Einblender rechts unten belegt, dass der Boden unter den Füßen ca. 200 hm tiefer liegt ;-)

Um 12:00 Uhr erreichen wir den höchsten Punkt der heutigen Tour:



Ab sofort geht's nur noch Bergab oder Flach

Erst auf dem Plateau am östlichen Kraterrand wird die Dimension des stärksten Schweizer...



...Kraftorts objektiv wahrnehmbar: Wir tauchen ab ins Innere des Kessels

Nach dem anfangs steilen Wegstück begehen wir den bequeme Waldweg-Variante:



Kommentar überflüssig

Zwischenhalt bei der Fontaine Froid:



Unsere Trinkflaschen werden mit dem «heiligen Wasser» nachgefüllt



Nach der Ferme Robert und Noiraigue versuchen wir es auf dem Areuse-Weg mit Auto-Stopp:



Doppeltes Pech: Es ist ein Zug und der fährt erst noch in die falsche Richtung ;-)

Glück im Unglück: Hätte der Zug gehalten, wären uns...



...all die schönen Herbst-Impressionen auf dem Weg zur Saut de Bros entgangen

Die Areuse im Herbst — Weitere Impressionen:



Und auch die Vielfalt der Wasserfälle werden wir in Erinnerung behalten:



Das Wahrzeichen der Areuse-Schlucht ist die römische Brücke beim Saut de Bros:



Im Herbstkleid noch etwas märchenhafter

Der Wanderweg durch die Areuse-Schlucht ist kühn angelegt:



Blick Flussaufwärts von der römischen Brücke

Und noch ein Memory von einem „ganz normalen Wegstück“:



In anderen Jahreszeiten haben wir dieses Wegstück auch schon als langweilig empfunden

Bei Champ du Moulin zeigt die Areuse wieder ihr ruhiges Gesicht:



Dieses fließende Gewässer könnte auch als idyllischer Waldsee verkauft werden ;-)

Im Garten-Restaurant La Truite festgehalten:



Würdiger Ausklang eines besonders schönen Wandertags.

**Fazit** dieser Wanderung: Die Kombination Creux du Van und Areuse-Schlucht haben die Wanderfreaks schon mehrfach im Frühling und im Sommer begangen; den Creux du Van auch schon im Winter auf Schneeschuhen, was wir womöglich in absehbarer Zeit wiederholen werden. Doch wer sich die Fotos dieses Blogs anschaut wird Verständnis haben, dass ich diese Tour während den wärmeren Jahreszeiten frühestens im Herbst 2018 wieder ausschreiben werde: Es kommt einfach eine weitere Qualität hinzu.

Mein Dank geht an Claudia für die angenehme und unkomplizierte Begleitung sowie für ihr (wie immer) toll gemachtes Video.

Herzliche Grüsse

[Tolles Video von Claudia von dieser Wanderung](#)

**LINKS:**

[Blog – Auf Schneeschuhen rund um den Creux du Van](#)

Outdoor-Events (Einfache Genusswanderungen, Bergtouren bis Level T4, Schneeschuh-Touren, Distanzmärsche, Mehrtages-Touren und Nachtwanderungen) werden primär auf der Webseite der [Facebook-Gruppe «Wanderfreaks Schweiz»](#) ausgeschrieben und dokumentiert.

Für die „Facebook-Abstinenten“ gibt es auf <http://www.hrm-auer.ch/wanderfreaks/index.htm> eine neutrale Info-Seite über unsere Aktivitäten, auf welcher nicht nur auf kommende Events hingewiesen wird, sondern auch sämtliche bisherigen Wanderberichte chronologisch gelistet und verlinkt sind.