


10. Mai 2017

# 3-Kantone-Wanderung: Die Etzel-Schleife

*Samstagern ZH – Schindellegi – Etzel – St. Meinrad – Pfäffikon SZ – Rapperswil SG*



Heute waren Marlene, Regula und Thomas gemeinsam unterwegs

Outdoor-Events (Einfache Genusswanderungen, Bergtouren bis Level T4, Schneeschuh-Touren, Distanzmärsche, Mehrtages-Touren und Nachtwanderungen) werden primär auf der Webseite der [Facebook-Gruppe «Wanderfreaks Schweiz»](#) ausgeschrieben und dokumentiert.

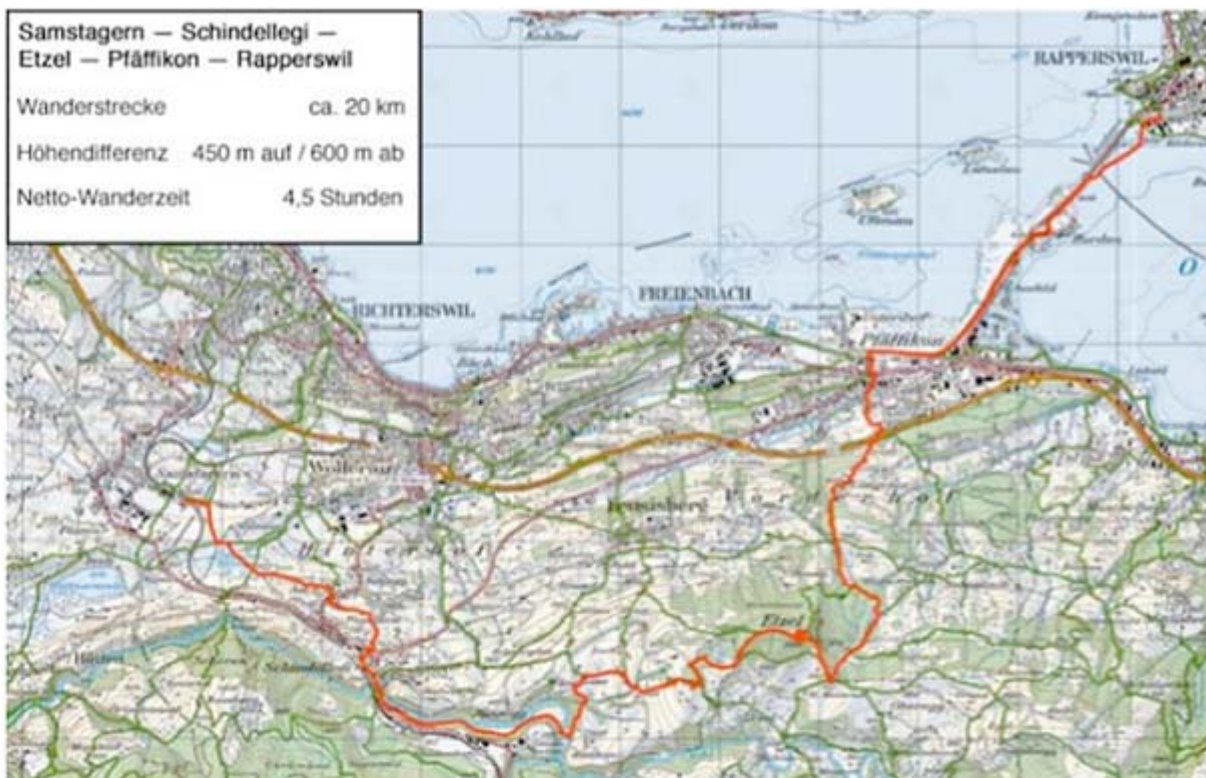
Für die „Facebook-Abstinenten“ gibt es auf <http://www.hrm-auer.ch/wanderfreaks/index.htm> eine neutrale Info-Seite über unsere Aktivitäten, auf welcher nicht nur auf kommende Events hingewiesen wird, sondern auch sämtliche bisherigen Wanderberichte chronologisch gelistet und verlinkt sind.

Unsere Wanderstrecke für einmal etwas un-konventionell dargestellt:



Unverkennbar: Auf dieser Route kann beliebig zu- oder ausgestiegen werden. Wir starteten um 10:45 Uhr in Samstagern, legten bei der offenen Picknick-Hütte Feusisberg eine 75-minütige Brätelpause und unterwegs viele Foto- und Trink-Stopps ein und erreichten Rapperswil zur vorgesehenen Zeit um 17:30 Uhr.

Und hier noch die gewohnte Routen-Beschreibung:




Die obigen Daten beziehen sich auf die Strecke bis Pfäffikon SZ

Ungefähr 15 Minuten nach dem Start erreichen wir im Kanton Schwyz den Itlismoos-Weiher:



Ein romantisches Kleinod nahe dem auf Zürcher Boden liegenden Hüttner Seeli

Wir steigen auf nach Schindellegi, bewundern die dominante Barock-Kirche und...



...folgen fortan eine halbe Stunde lang dem linken Ufer der oberen Sihl

## Die Traverse in Richtung Etzel...



...ein herrliches Frühlings-Wandern bei T-Shirt-Temperaturen

Bei Büel überqueren und verlassen wir die Sihl:



Der zeitweilig etwas steile Aufstieg...



...kompensiert die Anstrengungen mit stetig grandioser werdenden optischen Impressionen:



Hier sind wir schon fast auf Augenhöhe mit dem Drusberg

„Grosses Kino“ während unserer Barbecue-Pause:



Das von Tannen eskortierte Glärnisch-Massiv




Der gezoomte Sihlsee, von den Innerschweizer Alpen eskortiert ;-)

Oben auf dem Etzelerwarten uns herrliche Panoramen:



Im Südwesten der Sihlsee mitsamt den Glarner und Innerschweizer Alpen



Vergößerter Ausschnitt aus de, obigen Bild



Im Osten der Zürichsee mit dem Pfannenstiel und Rapperswil

*(Alle Panorama-Fotos von Marlene)*

Im Abstieg ein gezoomter Blick auf den Seedamm:



Vorne Pfäffikon SZ, dahinter Rapperswil SG und ganz hinten die Berge des Zürcher Oberlands

Wir erreichen die ehemalige Pilger-Raststätte St. Meinrad und...



...folgen auf dem weiteren Abstieg bis nach Pfäffikon der Jakobsweg-Route

Die letzten 800 m unserer Wanderung begehen wir auf dem historischen Steg, welcher...



...den „Finanz-Adel-Ort“ Hurden ST mit Rapperswil SG verbindet



Unterwegs auf dem Steg nochmals ein Blick auf die Bergwelt, die uns heute so begeistert hat:



Diesmal von unten, doch noch immer schön ;-)

**Fazit** dieser Wanderung: „Der Etzel ist jener „billig“ Aussichtsberg, welcher für relativ wenig Aufwand sehr viel bietet“ lautet ein oft gehörtes Zitat. Wenn solche Wetterbedingungen herrschen wie wir sie erleben durften, können wir dieses Statement bedenkenlos unterschreiben: Es stimmte einfach alles, wobei dies neben den nicht beeinflussbaren Faktoren auch die angenehme und aufgestellte Stimmung in der Gruppe betrifft, wofür ich Marlene und Regula herzlich danke. Ein besonderer Dank geht an Manuela für die tollen Fotobeiträge und das spendierte Barbecue-Food.

Herzliche Grüsse

Outdoor-Events (Einfache Genusswanderungen, Bergtouren bis Level T4, Schneeschuh-Touren, Distanzmärsche, Mehrtages-Touren und Nachtwanderungen) werden primär auf der Webseite der [Facebook-Gruppe «Wanderfreaks Schweiz»](#) ausgeschrieben und dokumentiert.

Für die „Facebook-Abstinenten“ gibt es auf <http://www.hrm-auer.ch/wanderfreaks/index.htm> eine neutrale Info-Seite über unsere Aktivitäten, auf welcher nicht nur auf kommende Events hingewiesen wird, sondern auch sämtliche bisherigen Wanderberichte chronologisch gelistet und verlinkt sind.