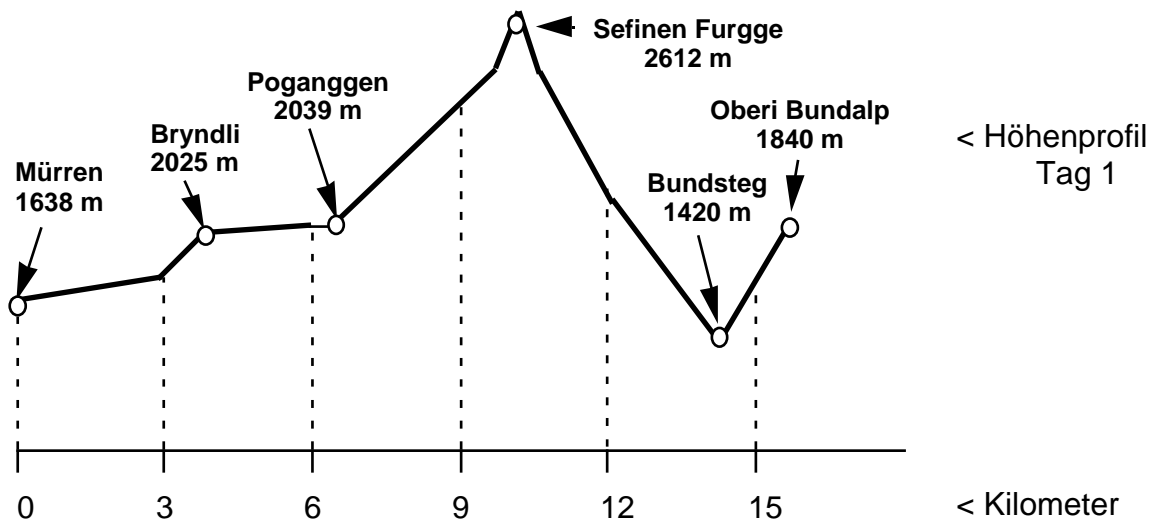


# Hohtürli : Der Klassiker im Berner Oberland

Mürren > Sefinen Furgge > Oberi Bundalp > Hohtürli > Oeschinensee > Kandersteg

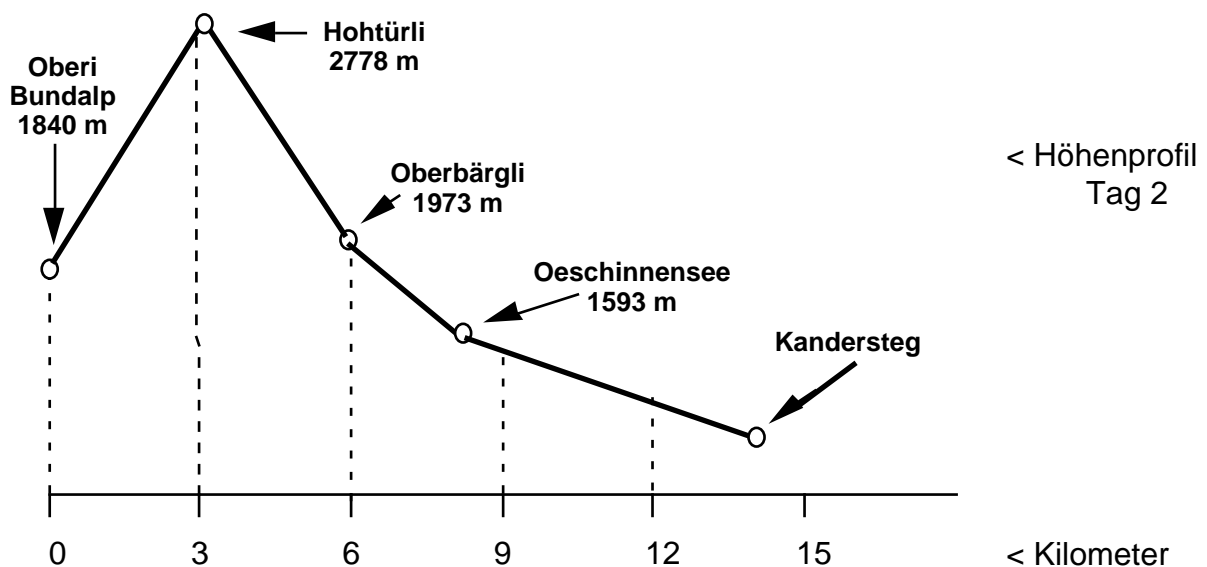
## Erster Tag: Mürren - Bundalp

Wir starten in *Mürren* bergwärts Richtung *Gimmeln*. Von der *Spielbodenalp* erreichen wir nach vielen Kehren *Bryndly*, von welchem eine prächtige Rundschau geniessen. Vom *Bryndly* nehmen wir den mittleren Weg Richtung entlang dem *Wasenegg-Hang* und erreichen fast ebenaus die Hütten von *Poganggen*. Nach der *Rotstockhütte* überwinden wir die hintere Talstufe und erklimmen die steile Schutthalde hinaus zur *Sefinen Furgge*. Von da aus geht's über Schutthalden via *Obere Dürreberg* hinunter zum *Bundsteg*, um nach einem Schlusssaufstieg unseren Etappenort *Bundalp* zu erreichen. (Matratzenlager und einfache Zimmer; traditionelle Küche mit Produkten aus eigenem Landwirtschaftsbetrieb; Fam. Steiner, Tel. 033 – 676 11 92 / [www.bundalp.ch](http://www.bundalp.ch)).



## Zweiter Tag: Bundalp – Hohtürli - Kandersteg

Oberhalb der Sennhütten queren wir den Bundbach und zweigen rechts ab in Richtung *Schnattweg* in eine Runse. Weiter oben windet sich der Weg durch das lange Felsband zur Lücke des *Hohtürli's*. Die weiteren 60 Höhenmeter bis zur *Blüemlisalphütte* lohnen sich auf jeden Fall. Vom *Hohtürli* führt uns ein Weg über die Schutthalde nach *Oberbärgli*, danach über einen luftigen Felsabsatz und einen Waldweg zum *Oeschinensee*. Über gute Talwege erreichen wir schliesslich *Kandersteg*.



Weitere Wandervorschläge auf [www.hrm-auer.ch/bibliografie.php](http://www.hrm-auer.ch/bibliografie.php)


## Visuelle Höhepunkte



Blick von Sefinen Furgge Richtung Norden



Blüemlisalp



Oeschinensee