


8. – 9. Juli 2017

# Vollmond-Wanderung auf den Altberg



Über Nacht waren Michi, Patrick und Thomas gemeinsam unterwegs



**Bemerkung zu diesem Blog:** Ich sollte damit aufhören, nach einer durchwanderten Nacht gleich mit der Bild-Bearbeitung zu beginnen! Es war lediglich ein falscher Klick und schon waren alle meine Fotos in den ewigen Jagdgründen. Ein grosser Dank an Patrick, dass er mich mit seinen Fotos aus diesem Dilemma gerettet hat: Die nachstehenden Bilder sind ausnahmslos von ihm.

Gleich zu Beginn ein optisches Highlight:



Tiefblick auf den südwestlichen Teil der Stadt Zürich; links oben der Uetliberg

Kurz darauf vom Höggerberg ein weiterer Tiefblick:




Das Limmattal mit Schlieren und Dietikon

Schon beinahe traditionell:



Barbecue um 02:00 Uhr auf dem Gubrist

Der Grillplatz auf dem Gubrist bietet eine tolle Infrastruktur:



Small-Talk, bis die Glut zum Grillen einlädt

## Der Vollmond....



...war unser Begleiter während der (fast) ganzen Nacht




Beim unteren Foto hat Patrick ein neues Feature seiner Kamera eingesetzt: Das Monet-Filter ;-)

Etwas gar früh erreichen wir unser Wanderziel:



Den Aussichtsturm auf dem Altberg



Bis zum Sonnenaufgang finden wir genügend Zeit, dessen Innen-Architektur zu studieren ;-)

Blick vom Turm hinüber nach Regensdorf...



...und gezoomt auf den Güterbahnhof Spreitenbach:



Die aufkommende Bewölkung vermiest uns den Genuss des Sonnenaufgangs:



Wir müssen uns damit begnügen zu sehen, wie die Stadt Zürich (Bildmitte) und...



...das Wehntal mit Regensdorf im Tageslicht aussehen ;-(

Fast hätte ich „es“ vergessen: Auf dem Gubrist waren kurzzeitig ein Quartett:



Dieses „Flug-Käfer-UFO“ mit einer bemerkenswerten Farb-Kombination schien Gefallen an der linken Hand von Michi gefunden zu haben; Jedenfalls landete er(?) immer dort und setzte sich in Pose für ein nächstes Foto. Wer weiss, wie dieses Tier heisst, meldet sich bitte.

**Fazit** dieser Wanderung: Es war schon etwas mutig, bei der zweifelhaften Wetterprognose eine Nachtwanderung auf einer Route zu starten, die fernab von ÖV-Anschlüssen verläuft. Wir hatten denn auch unsere Regenschütze auszupacken, doch erst am Ende der Tour, um dem leichten Nieselregen zu entgehen. Alles hat geklappt wie vorgesehen; der einzige Wermutstropfen war, dass die Sicht auf den Sonnenaufgang durch tief-hängende Wolken vorenthalten wurde. Wie sich ein Sonnenaufgang auf dem Altberg präsentiert, [kann im Blog von 2015 nachgelesen werden](#).

Mein Dank geht an Michi und Patrick für die angenehme Begleitung und die interessanten Gespräche. Ein besonderer Dank geht an Patrick für seine tollen Foto-Beiträge, ohne die dieser Blog zu einem verbalen „Schuelreisli-Aufsatz“ verkommen wäre ;-)

Herzliche Grüsse

A handwritten signature in blue ink, appearing to read 'Thomas'.

Outdoor-Events (Einfache Genusswanderungen, Bergtouren bis Level T4, Schneeschuh-Touren, Distanzmärsche, Mehrtages-Touren und Nachtwanderungen) werden primär auf der Webseite der [Facebook-Gruppe «Wanderfreaks Schweiz»](#) ausgeschrieben und dokumentiert.

Für die „Facebook-Abstinenten“ gibt es auf <http://www.hrm-auer.ch/wanderfreaks/index.htm> eine neutrale Info-Seite über unsere Aktivitäten, auf welcher nicht nur auf kommende Events hingewiesen wird, sondern auch sämtliche bisherigen Wanderberichte chronologisch gelistet und verlinkt sind.