


26.01.2017

## REKO Schneeschuh-Tour

### Wald – Hüttchopf - Steg



Heute waren Theresia und Thomas gemeinsam auf einer Rekognoszierungs-Tour

[LINK: Weitere, sehr schöne Fotos im Album von Theresia](#)

Diese SS-Route wurde für die [Facebook-Gruppe «Wanderfreaks Schweiz»](#) rekognosziert



**Route:** Wald ZH – Sagenrain-Tobel – Huebli – josenberg - Scheidegg – Hüttchopf – Tannen – Steg

Wanderstrecke: 10 km

Höhendifferenz: 680 m auf  
620 m ab


Netto-Wanderzeit 4 ¾ Stunden

Technik-Level WT3

- Für die Aufstiege Huebli und Hüttchopf sind Steighilfen nützlich
- Der final Aufstieg zur Scheidegg fordert eine gute Balance: Ohne Stöcke ziemlich schwierig
- Die Passage durch das Sagenrain-Tobel kann problemlos ohne Schneeschuhe begangen werden

Einkehr-Möglichkeit: Scheidegg

**Jetzt lasse ich die Bilder sprechen:**



Der mächtige Wasserfall eingangs des Sagenrain-Tobels



Das Sagenrain-Tobel im Winterkleid



Der Natur-belassen (fast) lautlose Wasserlauf des Schmittenbachs



Eis-Skulpturen am Nagelfluh-Gestein

Unterwegs eine seltene Begegnung: Eine Wasserramsel (erkennbar am weissen Brustfleck)...



...kreuzt unseren Weg. Da sie heute wenig Foto-freundlich ist, muss ein Archiv-Bild von 2012 (ebenfalls aus dem Sagenrain-Tobel) als Ersatz dienen: In der Bildmitte kurz vor ihrem Bad

## Wasser, Schnee und Eis im Sagenrain-Tobel



Herrliche-unterschiedliche Eis-Formationen bei jeder Strom-Schwelle



Aufstieg vom Huebli auf den Josenberg



Kräfte-raubend geht's hinauf zur Scheidegg




Unser Zwischenziel, der Hüttchopf, sieht aus der Ferne „dramatischer“ aus als er ist



Die stetig prächtiger Weitsicht entschädigt denn auch für die Mühen des finalen Aufstiegs

## Die Panoramen vom Hüttchopf-Gipfel:



Im Osten noch Nebel: Einzig das (gezoomte) Hörnli „güxelt“ hervor






Der gezoomte Säntis



Ein Blick auf die Nebelbänke über dem Zürichsee




Über die Ost-Flanke des Hüttchopfs steigen wir in Richtung Tannen > Steg ab



Traversen auf offenem Gelände und durch Licht-durchflutete Wälder



Wer hierzu noch einen Kommentar braucht: Bitte melden ;-)



Unterhalb von Tannen eine Passage durch eine scheinbar frisch verschneite Gegend



Um 15:30 Uhr erkennen wir unser noch leicht vernebeltes Ziel Steg:  
Eine tolle Schneeschuh-Tour nähert sich dem Ende.

**Fazit** dieser REKO-Tour: Zwei Tage vor dem ausgeschriebenen Event wollte ich diese Route begehen, weil ich die „Huebli-Variante“ für den Aufstieg auf die Scheidegg noch nie begangen habe. Die 15 Minuten Zeitverlust für die Suche nach dem richtigen Einstieg für den Aufstieg auf den Josenberg werden wir uns am Samstag ersparen können und die richtige Traverse des Ski-Gebiets oberhalb von Steg kenne ich nun auch. Die Route ist nicht als Schneeschuh-Trial markiert und auch nicht ganz anspruchslos; sie bietet jedoch sehr viel für die Anstrengungen und kaum technische Herausforderungen.

Mein Dank geht an Theresia für die angenehme Begleitung und ihre tollen Foto-Beiträge; siehe Link unten.

Herzliche Grüsse

[LINK: Weitere, sehr schöne Fotos im Album von Theresia](#)

Diese SS-Route wurde für die [Facebook-Gruppe «Wanderfreaks Schweiz»](#) rekognosziert