

24. Dezember 2016

CHRISTMAS HIKE: Seealpsee und Gäbris

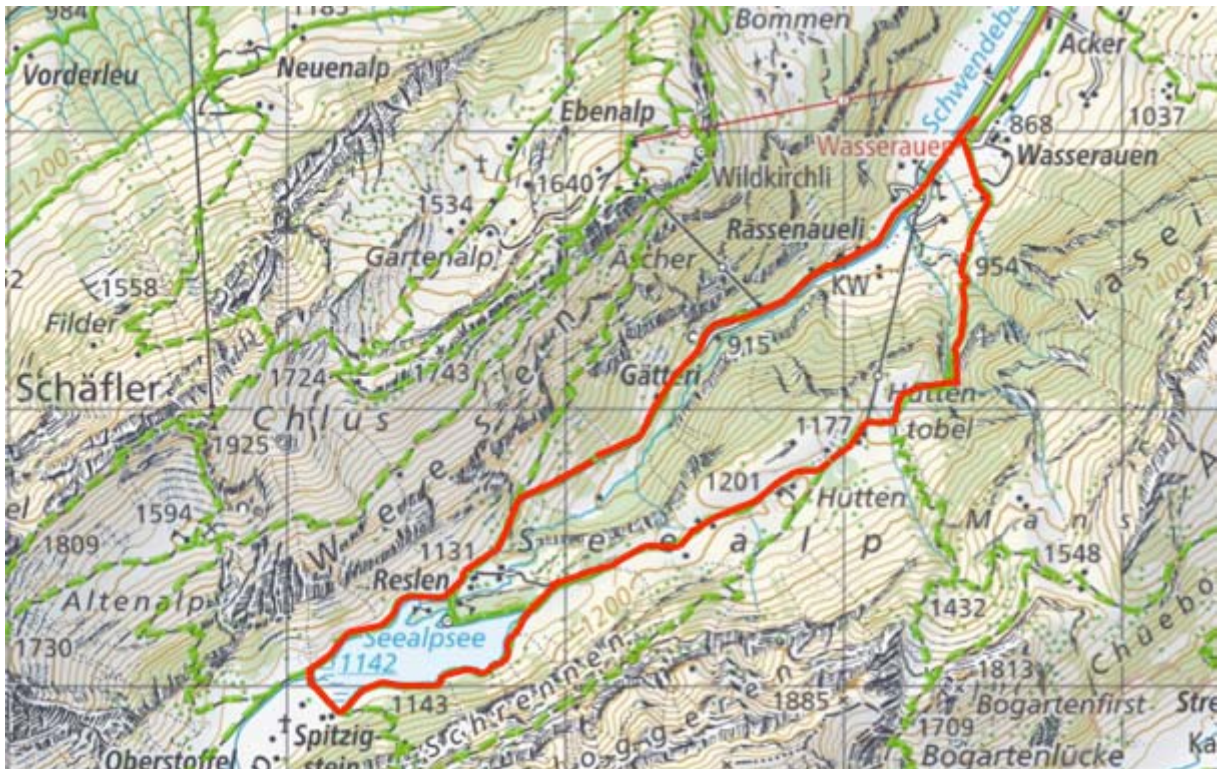


Heute waren Bettina und Thomas gemeinsam unterwegs

Den Vorschlag zu dieser Weihnachts-Wanderung machte Bettina

Unsere Routen:

Wasserauen - Alp Hütten -- Seealpsee – Gätterli - Wasserauen



Ca. 9 km Höhendifferenz 400 m auf/ab Wanderzeit 2 ¼ Stunden

Unser Plan, dem Besuch des Seealpsees den Klassiker Aescher, Wildkirchli, Ebenalp und Schäler anzuhängen, wurde vor Ort jäh zerstört: Der Wanderweg vom Seealpsee hinauf auf die Ebenalp war infolge Sanierungs-Massnahmen gesperrt. Wir dislozierten nach Gais, von wo wir in einer Rundschleife den Gäbris bestiegen; ein Besuch der Appenzeller Altstadt rundete diesen schönen Tag würdig ab, bevor wir uns abends von den Kochkünsten des zu Hause gebliebenen André überzeugen konnten.

Gais – Hädéli – Gäbrisseeli – Gäbris – Kobel - Gais



Ca. 7 km Höhendifferenz 330 m auf/ab Wanderzeit 2 Stunden

Kurz nach 09:30 Uhr steigen wir von Wasserauen über den Katzensteig auf in...



...in Richtung Hüttentobel, welches heute die deftigste Steigung sein wird

Die Anstrengungen des Aufstiegs werden kompensiert durch die (nur im Winter freie) Sicht...



...auf die Kaskaden-artigen Wasserfälle im Hüttentobel

Oben angelangt, fühlen wir uns auf der Traverse zur Alp Hütten zeitweilig...



...in ein alpines Gebiet versetzt

Im sanften Abstieg von der Alp Hütten kommt „er“ nach und nach ins Blickfeld:




Der Seealpsee, in diesen Tagen von einer schwarzen Eisdecke überzogen (Foto von Bettina)

Der an sich schon sehr schöne Bergsee bekommt durch dunkle Eisdecke einen...



...mystischen Touch: Schwer in Worten beschreibbar, jedoch einzigartig

Bettina macht die Nagelprobe: Das Eis hält, während ich am...




...Ufer meine liebe Mühe mit den vereisten Geröllsteinen habe ;-)

Hier eine Beispielhafte Umsetzung von einem Outdoor-Team Work: Bettina knipst das...



...kunstvolle linke Foto; rechts dokumentiere ich, dass dafür sogar auf die Knie geht ;-)

An einigen Uferstellen ist der See (noch) nicht gefroren:



Gelegenheit für eine Spiegelfoto der besonderen Art

Wir umrunden den See:



Blick zurück aus der Südufer-Perspektive

Auf dem Weg zurück nach Wasserauen eine spezielle Schönheit am Wegrand:



Ein Trinkbrunnen für zwei, jedoch kann nur mit Steigeisen der Durst gestillt werden ;-)

Wir dislozieren nach Gais und...



...entscheiden uns für den direkten, jedoch happig steilen Gäbris-Aufstieg

Noch einmal begegnen wir einem stehenden Gewässer mit schwarzer Eisdecke:



Das verträumte Gäbrisseeli liegt schön eingebettet in einer Gebirgsmulde

Auf der Traverse vom Gäbrisseeli zum Gipfel:



Immer wieder grandiose Weitblicke auf die umliegende Bergwelt:



Oben auf Gäbris-Gipfel:



Schlichtweg grandiose Panoramen, beide von Bettina fotografiert



Die dunkler werdenden Wolken raten uns, die Gipfelrast nicht zu lange werden zu lassen:



Wir nehmen den direkten Rückweg nach Gais, wo der Regen gleichzeitig mit uns ankommt ;-)

Auf dem Heimweg machen wir einen Kaffee-Halt in Appenzell:



Die wunderschöne Altstadt wäre auch ohne Wanderung einen Besuch wert!

Das grosse Finale: Zu Gast bei Bettina und André:



Während Bettina und ich eine wahrlich Facetten-reiche Tour genossen, schwang André gekonnt den Kochlöffel und bereitete ein exzellentes Weihnachts-Dinner zu, für das er 5 Sterne verdient! Welche Delikatesse sich unter dem Teig befand, verrate ich aus Pietätsgründen gegenüber den VeganerInnen nicht ;-)
(Foto von Bettina)

Mein Dank geht an Bettina für den Vorschlag zu dieser Tour, für die angenehme Begleitung und auch ihre tollen Foto-Beiträge. Ebenfalls einen dicken Dank an André für seinen Effort, welcher mit dem gastronomischen Highlight diesem schönen Tag noch das I-Tüpfelchen aufsetzte. Und euch beiden, dass ich euer Gast sein durfte.

Herzliche Grüsse

Thomas