

# 23.05.19 Steg – Hörnli - Schnebelhorn – Chrüzegg – Schutt

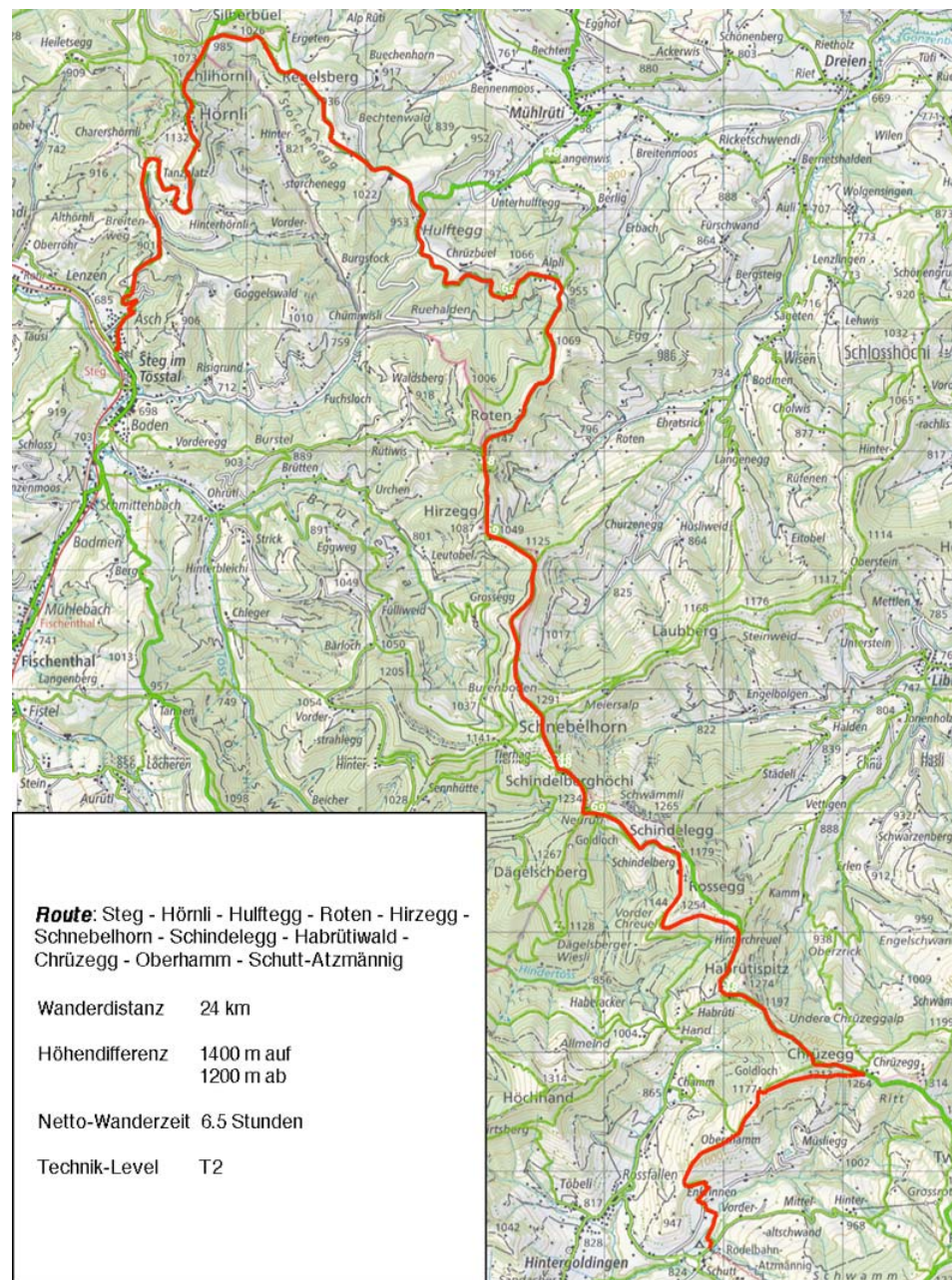


Heute waren Claudia, Werner und Thomas gemeinsam auf einem Gotthardmarsch-Training unterwegs

## LINKS:

Organisator dieser Tour: [Facebook-Gruppe «Wanderfreaks Schweiz»](#)

Für „Facebook-Abstinente“: [Gleiche Inhalte auf privater Webseite](#)



Von Steg steigen wir in Richtung Hörnli auf



Erholsame Traverse auf ungefähr halber Höhe

Der Schluss-Aufstieg zum Hörnli-Gipfel hat es in sich:



Steil auf Hartbelag bei Sommer-Temperaturen



Multi-Kantonaler Gedenkstein auf dem Hörnli Gipfel

Vom Hörnli steigen wir durch saftige Magerwiesen in Richtung Hultegg ab:



Lins aussen das Hörnli

Von der Hulftegg geht es nach einer flachen Einlaufstrecke nur eines:



Unterschiedlichsteil bergauf in Richtung Schnebelhorn


Unterwegsein Blick zurück in Richtung Nordost:



Das Hörnli grüsst aus der Ferne



Nach dem Roten biegen wir links in den Schlusaufstieg zum Schnebelhorn



Blick vom Nebelhorn in Richtung Westen:



In der Bildmitte ist der Zürichsee erkennbar

Im Aufstieg zur Schindelberghöhe ein erneuter Blick zurück:




Das Schnebelhorn, der höchste Punkt im Kanton Zürich

Eine etwas eingetrübte Aussicht erwartet uns auf der Traverse nach dem Schindelberg:



Links oben ist das Glärnisch-Massiv erkennbar, rechts in der Bildmitte der Obersee

Ein attraktives Wegstück im Aufstieg zum Habrütiewald:



Halb-ausgesetzt entlang einer Nagelfluh-Wand

Mystisch ist die stetig ansteigende Passage durch den Habrütiwald:



Der Wandweg schlängelt sich durch bemooste Nafelfluh-Gesteine

Noch ein paar Impressionen vom Habrütiwald:



Endlich ist es so weit:



Wir erreichen den höchsten Punkt unserer heutigen Route, die Chrüzegg



Tolle Aussicht von der Terrasse von der Alpwirtschaft Chrüzegg:



Links der Speer und der Federispitz, rechts das Glärnisch-Massiv

Das Panorama von der Chrüzegg:



In der Bildmitte der Obersee mit dem kürzlich begangenen Buechberg:



Wir steigen ab in Richtung Schutt:



Nochmals ein Blick in die Bergwelt, bevor wir...



...unser Wanderziel Schutt (Bildmitte unten) erreichen

Schlussbild(-er):  
Chillen und geniessen  
an schönen Orten



Rast im Schnebelhorn-Aufstieg



Gipfelfoto Schnebelhorn



Einkehr in der Chrüzweg