

6. Mai 2017

## Auf dem Waldstätterweg: Brunnen – Gersau – Vitznau – Weggis



Heute waren Beat, Christian, Gabriele, Kate, Petra, Ramona, Rosa, Sonja, Therese und Thomas gemeinsam unterwegs



Outdoor-Events (Einfache Genusswanderungen, Bergtouren bis Level T4, Schneeschuh-Touren, Distanzmärsche, Mehrtages-Touren und Nachtwanderungen) werden primär auf der Webseite der [Facebook-Gruppe «Wanderfreaks Schweiz»](#) ausgeschrieben und dokumentiert.


Für die „Facebook-Abstinenten“ gibt es auf <http://www.hrm-auer.ch/wanderfreaks/index.htm> eine neutrale Info-Seite über unsere Aktivitäten, auf welcher nicht nur auf kommende Events hingewiesen wird, sondern auch sämtliche bisherigen Wanderberichte chronologisch gelistet und verlinkt sind.

Nein, wir haben es in Arth-Goldau nicht auszusteigen verpasst und sind im Tessin gelandet:



Das mediterrane Ambiente (und T-Shirt-Wetter) am Start beim Seeschlössli Brunnen

Blick vom Startort auf den dominanten Froanalptstock (links) und...



...auf die Urner Alpen (Rophaien, Rosstock, Drusberg, Forstberg etc.)

Gleich geht es ruppig steil und über erholsame Traversen...



...hoch zum Aussichtspunkt Oberholz, wo...




...vor prächtiger Kulisse einen ersten Trink-Stopp einlegen

Der mächtige Fronalpstock dominiert das Blickfeld gegen Osten, rechts...



...davon sind der Drusberg und Forstberg aus ungewöhnlicher Perspektive zu erkennen



Gezoomtes Bild: Zwei Raddampfer kurz vor dem Abbiegen in den Urnersee

Die Route führt uns wieder hinunter an den Vierwaldstättersee:



Nun kommen im Westen das Buochser- und Stanserhorn und der Pilatus (rechts) ins Blickfeld

Von Gersau steigen wir wieder auf in Richtung Vitznau: Der starke Föhn gibt uns...



...einen „Rückenwind-Schub“, bedeckt jedoch auch nach und nach den Himmel

Diese Tunnel-Passage erhöht die [Vorfreude auf die bevorstehende Südrampen-Tour](#), ist...



...jedoch auch für längere Zeit das letzte Wegstück auf Hartbelag

Auf der stets etwas welligen Route folgen Traversen mit...



...herrlichen Weit- und Tiefblicken

Wir erreichen die Halbinsel *Ober Nas* und schauen hinüber zur *Unter Nas*: Hier ist die schmalste...



...Stelle des Vierwaldstättersees: 820 m trennen die Ufer (rechts „güxelt der Bürgenstock hervor)

Wir nähern uns Vitznau: Hier trennt sich die Gruppe, einige treten wie schon im Voraus...




...angekündigt die Heimreise an; Beat, Kate, Petra, Rosa, Therese und Thomas nehmen auch noch die Etappe nach Weggis unter die Füße

Wir steigen hoch in Richtung Oberwilen:



Blick auf das dominante Park-Hotel, dahinter der Bügenstock

Nach einem happig-steilen Schluss-Aufstieg erreichen wir den Aussichtspunkt Wilenalmig:



Tiefblick auf Wetzikon, das wir vor 50 Minuten noch durchquerten



**Kleiner Exkurs zu den Schönheiten am Wegrand:** Natürlich nehmen wir uns auch die Zeit, die Vielfalt der Schönheiten am Wegrand zu entdecken, zu genießen und zu fotografieren; z. B.:



„Art at the lake-side“: Wir haben nicht die Zeit zu warten, bis die Kugel auf den Bauen fällt ;-)



Oberhalb Vitznau hat der Pfau keine Frühlingsgefühle: Wir ziehen ohne ein „Rad-Foto“ weiter ;-)

Nach einer letzten Rast auf der Wilenalmig steigen wir ein in den mythischen Lützelauer Wald:



Dieses Wegstück ist rot-weiss markiert, den Anfang machen zwei harmlose Leitern, dann...  
...kommen einige Passagen durch Nagelfluh-Gesteine, welchen eine...



...solide Trittsicherheit nicht nur hilfreich, sondern auch gefordert ist

In Erinnerung werden uns auch die attraktiven...



...Passagen entlang von hohen Steilwänden und...



...die vielen (horizontal und vertikal) welligen Traversen auf diesem Wegstück bleiben

Das Schlussbild reflektiert es: Trotz aufkommender Bewölkung und etwas Regen während den...



...letzten 30 Geh-Minuten: Die gute Laune war die einzige Konstante auf einer vielfältigen Tour!

**Fazit** dieser Wanderung: Es war schon etwas verwegen bei einer unsicheren Wetter-Prognose eine solche Route zu begehen. Das eingegangene Risiko wurde belohnt, indem viele von uns bis kurz vor dem Schluss an ihrem T-Shirt Outfit festhielten und der angekündigte Regen erst einsetzte, als wir die technisch etwas heiklen Passagen bereits hinter uns hatten. Der Waldstätterweg fordert auf dieser Route einiges an Kondition und Trittsicherheit, er gibt jedoch auch viel zurück in Form von vielen schönen optischen Impressionen. Mein Dank geht an Beat, Christian, Gabriele, Kate, Petra, Ramona, Rosa, Sonja und Therese für die angenehme und aufgestellte Begleitung auf dieser Tour: Gerne wieder einmal in gleicher Besetzung.

Herzliche Grüsse

Handwritten signature in blue ink.

Outdoor-Events (Einfache Genusswanderungen, Bergtouren bis Level T4, Schneeschuh-Touren, Distanzmärsche, Mehrtages-Touren und Nachtwanderungen) werden primär auf der Webseite der [Facebook-Gruppe «Wanderfreaks Schweiz»](#) ausgeschrieben und dokumentiert.

Für die „Facebook-Abstinenten“ gibt es auf <http://www.hrm-auer.ch/wanderfreaks/index.htm> eine neutrale Info-Seite über unsere Aktivitäten, auf welcher nicht nur auf kommende Events hingewiesen wird, sondern auch sämtliche bisherigen Wanderberichte chronologisch gelistet und verlinkt sind.